



P/8695721

*Ovo Rješenje postalo je izvršno  
dana 22. siječnja 2025. g.*



REPUBLIKA HRVATSKA  
Ministarstvo mora, prometa  
i infrastrukture  
Uprava pomorstva



KLASA: UP/I-342-22/24-01/200  
URBROJ: 530-03-1-25-2  
Zagreb, 09. siječnja 2025. godine

Ministarstvo mora, prometa i infrastrukture (OIB: 228745151170) (u daljnjem tekstu: Ministarstvo), nadležno temeljem članka 20. stavka 1. Zakona o pomorskom dobru i morskim lukama („Narodne novine” br. 83/23 - u daljnjem tekstu: Zakon), rješavajući po prijedlogu granice pomorskog dobra na dijelu k.o. Prkušnica, lokacija kamp Marina, izrađenom od strane Povjerenstva za granice pomorskog dobra Istarske županije (KLASA/CLASSE: 342-01/24-01/151, URBROJ/N:PROT: 2163-08-01/3-24-12, Pula - Pola, 16. listopada 2024.) (u daljnjem tekstu: predlagatelj), donosi

## R J E Š E N J E

- I. **Određuje se granica pomorskog dobra na dijelu k.o. Prkušnica, lokacija kamp Marina, koja je na grafičkim podlogama – geodetskoj snimci područja i digitalnom ortofoto (DOF) planu, ucrtana i označena linijom crvene boje kao spojnom linijom od točke 1 do točke 88.**
  
- II. Određenom granicom iz točke I. ovog Rješenja, u odnosu na preklap katastarskog plana na grafičkim podlogama – geodetskoj snimci područja i digitalnom ortofoto (DOF) planu, u pojas pomorskog dobra obuhvaćene su:
  - za cijelo k.č.br.: 9999/27 (ista čestica postoji samo u grafičkom dijelu katastarskog plana, bez pisanih podataka) i 1447/2, k.o. Prkušnica,
  - u dijelu k.č.br.: 1452, 1448/1, 1448/2, 1448/3, 1447/1, 1446/1 i 2070/1, k.o. Prkušnica.

Granicom, u pojas pomorskog dobra obuhvaćeno je za cijelo i kopno koje je bez katastarske evidencije, vidljivo kao kopno na pregledniku Državne geodetske uprave – Geoportalu – digitalni ortofoto snimak iz 2011. godine (u naravi stjenovito/šljunčani obalni pojas nastao prirodnim putem).

Različitosti između stvarnog i katastarskog stanja iz prethodnog stavka uskladiti će se u postupku izrade i provedbe geodetskog elaborata temeljem ovog Rješenja.

III. Granica pomorskog dobra iz točke I. ovog Rješenja, određena je spojnomo linijom lomnih točaka čiji su položaji definirani koordinatama izraženim u metrima, u HTRS96/TM koordinatnom sustavu kako slijedi:

TOČKA	E	N
1	315376.55	4990781.74
2	315382.21	4990785.10
3	315392.64	4990772.10
4	315408.29	4990749.86
5	315412.57	4990741.50
6	315419.12	4990734.43
7	315426.80	4990718.39
8	315431.06	4990714.63
9	315433.86	4990704.86
10	315450.86	4990687.20
11	315463.13	4990670.97
12	315468.42	4990665.69
13	315476.92	4990660.79
14	315486.63	4990653.39
15	315489.84	4990654.46
16	315494.89	4990652.22
17	315503.42	4990645.98
18	315522.20	4990629.80
19	315545.86	4990616.94
20	315561.22	4990607.43
21	315577.65	4990597.78
22	315588.78	4990593.48
23	315597.97	4990597.64
24	315595.19	4990601.75
25	315602.19	4990609.94
26	315603.86	4990615.08
27	315605.10	4990617.83
28	315609.32	4990627.16
29	315617.63	4990633.53
30	315628.20	4990632.00
31	315633.05	4990633.32
32	315637.97	4990629.93
33	315639.16	4990630.93
34	315643.38	4990628.22
35	315646.13	4990628.27

36	315646.07	4990629.76
37	315648.24	4990629.01
38	315650.03	4990629.08
39	315650.03	4990630.37
40	315657.54	4990630.44
41	315658.30	4990630.72
42	315659.08	4990631.31
43	315659.21	4990631.49
44	315667.72	4990632.60
45	315669.11	4990633.97
46	315672.56	4990635.31
47	315677.07	4990638.97
48	315677.24	4990640.00
49	315675.80	4990650.03
50	315672.35	4990657.73
51	315672.63	4990660.99
52	315664.99	4990678.73
53	315651.78	4990703.51
54	315664.36	4990710.49
55	315667.36	4990709.94
56	315670.71	4990707.80
57	315671.39	4990707.10
58	315675.20	4990707.21
59	315678.62	4990710.55
60	315679.74	4990718.11
61	315676.42	4990724.12
62	315677.01	4990731.85
63	315674.11	4990737.76
64	315674.82	4990746.59
65	315671.50	4990752.24
66	315672.20	4990756.20
67	315671.52	4990758.11
68	315669.19	4990763.75
69	315664.21	4990773.53
70	315661.11	4990781.30
71	315653.40	4990796.89
72	315647.13	4990808.82
73	315640.48	4990820.12
74	315638.19	4990821.65
75	315627.57	4990825.69
76	315616.77	4990840.19

77	315609.59	4990847.39
78	315604.95	4990851.12
79	315601.13	4990852.88
80	315592.32	4990859.30
81	315586.12	4990873.30
82	315577.92	4990881.18
83	315561.01	4990868.20
84	315555.48	4990869.96
85	315552.18	4990886.08
86	315548.26	4990898.51
87	315542.69	4990899.25
88	315553.35	4990908.06

IV. Grafičke podloge – geodetska snimka područja i digitalnom ortofoto (DOF) plan, obje s preklomom katastarskog plana i u mjerilu 1:1000 (izrađivač: društvo Geodetski zavod Rijeka d.o.o., Rijeka, datum izrade: 14. lipnja 2024. godine, oznake geodetskih podloga: 131/9-23), ovjerene od strane predlagatelja, te ucrtanom i označenom granicom pomorskog dobra iz točke I., čine, kao prilozi, sastavne dijelove ovog Rješenja.

V. Temeljem ovog Rješenja potrebno je izraditi geodetski elaborat u svrhu njegove provedbe, a s ciljem upisa pomorskog dobra za onaj dio granicom obuhvaćenog kopna koji je katastarski evidentiran, a nije još upisan kao takav, kao i za onaj dio granicom obuhvaćenog kopna koji katastarski nije evidentiran, a s kojim radnjama će se ujedno uskladiti i vidljive različitosti između katastarskih i zemljišnoknjižnih evidencija u odnosu na stvarno stanje postojećeg kopna vidljivog kao takvog na DOF-u 5/2011. Nalaže se upravnom tijelu Istarske županije u čijem djelokrugu su poslovi pomorstva da u roku od 90 dana od dana zaprimanja ovog Rješenja pokrene izradu geodetskog elaborata iz stavka 1. ove točke, te po njegovoj izradi isti dostavi na daljnji postupak nadležnom tijelu za katastar.

## **O b r a z l o ž e n j e**

Predlagatelj je izradio prijedlog granice pomorskog dobra na dijelu k.o. Prkušnica, lokacija kamp Marina, te isti putem Istarske županije, Upravnog odjela za održivi razvoj, Odsjeka za pomorstvo, promet i infrastrukturu (KLASA/CLASSE: 342-01/24-01/151, URBROJ/N:PROT: 2163-08-01/3-24-13, Pula - Pola, 16. listopada 2024.), dostavio dana 17. listopada 2024. godine ovom Ministarstvu, na daljnji postupak.

Predlagatelj u tekstualnom dijelu prijedloga granice pomorskog dobra na predmetnom području između ostalog, navodi i slijedeće:

- da je granica pomorskog dobra ucrtana i označena crvenom linijom od točke 1 do točke 88 (koordinate točaka su u projekciji HTRS96) u grafičkom prilogu – geodetskoj snimci područja i digitalnom ortofoto planu s preklapom katastarskog plana, legendom, ucrtanom crtom srednjih viših visokih voda i crtom zakonskog minimuma širine kopnenog dijela pomorskog dobra, u mjerilu 1:1000;
- da granica započinje u točki 1 koja je na liniji SVVV od iste se diže u kopno u točku 2 koja se nalazi na jugozapadnom dijelu kampa, u naravi rub pokosa na žičanoj ogradi koji označava granicu kampa i prati istu ogradu do točke 23, nakon koje prati rub pokosa koji strmo pada prema plaži i čiji se vrh nalazi visoko iznad plaže i dolazi u točku 32, nakon koje se do točke 33 diže na kopneni rub šetnice koju prati do točke 43, ujedno prateći i morski rub bazena na slatku vodu, od točke 43 prati rub zidića do točke 44, nakon koje do točke 45 siječe pristupnu stazu koja vodi prema kamenitoj obali, od točke 45 do točke 47 ide rubom zidića koji dijeli površinu na dva nivoa od kojih se donja koristi kao sunčalište, od točke 47 do točke 50 ide po rubu terase u funkciji ugostiteljske djelatnosti, od točke 50 do točke 57 prati rub pokosa, nakon koje do točke 58 siječe pristupnu stazu koja vodi prema kamenitoj obali, od točke 58 do točke 78 prati vrh pokosa, u naravi kameni zidić koji razdvaja kamenu obalu i smještajne jedinice kampa, od točke 78 do točke 87 prati rub pokosa koji se strmo uzdiže iznad mora, te od točke 87 pada na lomnu točku 88 koja se nalazi na liniji SVVV i u kojoj završava;
- da granica zahvaća obalni pojas do kopnenog ruba pokosa kao prirodne neuređene kamene plaže, da je dio kopnenog obalnog područja luke javnog prometa Sveta Marina, da obuhvaća u cijelosti kameni gat na k.č.br. 9999/27 k.o. Prkušnica unutar iste luke, dio šetnice iza obale, plaže, kamene platoe u funkciji sunčališta, te više pristupa moru i sunčalištu;
- da su granicom obuhvaćene k.č.br. 1452, 9999/27, 1448/1, 1448/3, 1448/2, 1447/2, 1447/1, 1446/1, 2070/1, sve k.o. Prkušnica;
- da za predmetnu lokaciju nije utvrđivana granica pomorskog dobra;
- da na predmetnom području nije vidljivo nasipavanje ili erozija kopna;
- da su prema posjedovnom stanju za k.č.br. 1446/1, 1447/2, 1448/1, 1448/2, 1448/3 i 1452 k.o. Prkušnica upisane privatne osobe, za k.č.br. 1447/1 k.o. Prkušnica upisana je Župa Sv. Lucije, a za k.č.br. 2070/1 k.o. Prkušnica upisana je Republika Hrvatska, dok k.č.br. 9999/27 k.o. Prkušnica postoji samo u grafičkom dijelu katastarskog operata i nema pisane podatke;
- da su u zemljišnoj knjizi u listu B na k.č.br. 1452, 1446/1, 1447/2, 1448/1, 1448/2 i 1448/3 k.o. Prkušnica upisane privatne osobe, na k.č.br. 1447/1 k.o. Prkušnica upisana je Župa Sv. Lucije, na k.č.br. 2070/1 k.o. Prkušnica upisana je Republika Hrvatska, a za k.č.br. 9999/27 k.o. Prkušnica nema pisanih podataka;
- da je postupak izrade prijedloga granice pokrenut na zahtjev Ministarstva prostornoga uređenja, graditeljstva i državne imovine u suradnji s ovlaštenom geodetskom tvrtkom Geodetski zavod Rijeka d.o.o. koja je izradila izmjeru i grafički prilog;

- da je javni uvid objavljen na oglasnoj ploči i internetskim stranicama Istarske županije i Općine Raša u trajanju od 30 dana u periodu od 24.07.2024. do 22.08.2024. godine, te u postupku javnog uvida nije se javio nitko od predstavnika zainteresirane javnosti;
- da predložena granica obuhvaća pojas kopna uz more koji prema Zakonu čini pomorsko dobro, te da je isto kopno po svojoj prirodi, obilježjima i izvornom statusu nekretnine pomorsko dobro o čemu se vodilo računa;
- da prilozi prijedloga granice čine kopija katastarskog plana, geodetska snimka područja i digitalni ortofoto plan, izvodi iz dokumentacije prostornog uređenja, zemljišne knjige i katastra, povijesni katastarski i zemljišnoknjižni podaci i fotografije područja s označenom linijom prijedloga granice.

U odnosu na prijedlog granice pomorskog dobra za predmetno područje, utvrđuje se i smatra kako slijedi:

- tekstualni dio prijedloga granice pomorskog dobra s obrazloženjem i priložima dostavljen je na način da sadržava dokumentaciju propisanu člankom 20. točkama 5., 6. i 7. Zakona,
- predloženom granicom u obuhvatu pomorskog dobra je onaj dio kopna koji po svojim prirodnim obilježjima, izgledu, položaju i načinu upotrebe predstavlja pojas kopna u izravnom kontaktu s morem čineći kao takav pomorsko dobro prema članku 6. Zakona;
- predložena granica na kopnu razgraničuje pojas kopna koji prema navedenim značajkama iz prethodnog stavka čini pomorsko dobro, od kopna koji to nije, uvažavajući pritom cijelom dužinom obuhvata i zakonski propisanu minimalnu širinu pojasa kopna uz more koji čini kopneni dio pomorskog dobra prema članku 6. Zakona;
- predloženom granicom obuhvaćeni pojas kopna uz more predstavlja najvećim dijelom katastarski evidentirani obalni pojas, a manjim dijelom katastarski neevidentirani obalni pojas što je posljedica katastarski neevidentiranog kopna koji je nastao prirodnim putem (u naravi stjenovito/šljunčana obala), te je kao kopno vidljiv i na digitalnom pregledniku Državne geodetske uprave – Geoportalu – digitalnom ortofotu iz 2011. godine;
- iz razloga što granicom obuhvaćeni pojas kopna uz more prema službenim evidencijama nema upisan status pomorskog dobra, kao i razloga što za predmetno područje u dijelu postoje različitosti katastarskog stanja u odnosu na stvarno stanje, predstavljaju razloge, a ujedno i zakonsku osnovu za propisivanje obveze izrade geodetskog elaborata za daljnju provedbu predmetnog postupka, a sve u svrhu usklađivanja katastarskog stanja s stvarnim stanjem, te upisa temeljem ovog Rješenja, određenog pomorskog dobra kao takvog u službene evidencije;

Slijedom navedenog, u cijelosti se prihvaća prijedlog predlagatelja za određivanje granice pomorskog dobra za predmetno područje, te je odlučeno kao u izreci ovog Rješenja.

Predmetno područje predstavlja dio obalnog pojasa na lokaciji kamp Marina, područje naziva Sveta Marina, administrativne pripadnosti Općini Raša i katastarskoj općini Prkušnica.

Određenom granicom pomorskog dobra obuhvaćen je dio kopna koji položajno predstavlja prirodnim putem nastali obalni pojas u izravnom kontaktu s morem, a prema izgledu i namjeni u naravi prema dokumentaciji prijedloga (ortofoto plan i fotografije područja) je u neposrednoj vezi s morem i služi njegovom uobičajenom korištenju i upotrebi.

Kopno iz prethodnog stavka predstavlja strme stjenovite neuređene površine i šljunčane neuređene površine kao prostore prirodnih plaža, više kameno/betonskih stepeništa i staza kao pristupnih površina prostoru plaža, sunčalištima i moru, uređene šljunčane i kamenom popločane površine u funkciji sunčališta, betoniranu pješačku komunikaciju (šetnicu), neuređene prohodne površine i poravnate platoe u onim njihovim dijelovima u kojima služe za pristup obalnom pojasu i moru, te kameno/betonski gat s betoniranim pristupnim stepeništem korišten za vez plovila kao dio lučkog područja luke otvorene za javni promet – luke Sveta Marina kojom upravlja Lučka uprava Rabac.

Prema katastarskim podacima uklopljenim na grafičke podloge, granicom su obuhvaćene površine kopna koje su najvećim dijelom katastarski i zemljišnoknjižno evidentirane, a manjim dijelom katastarski i zemljišnoknjižno nisu evidentirane. Granicom obuhvaćene evidentirane površine kopna pripadnosti su za cijelo k.č.br. 1447/2 k.o. Prkušnica i dijelu k.č.br.: 1452, 1448/1, 1448/2, 1448/3, 1447/1, 1446/1 i 2070/1, sve k.o. Prkušnica, uključujući za cijelo i k.č.br. 9999/27 (u naravi kameni gat) k.o. Prkušnica koja postoji samo u grafičkom dijelu katastarskog operata,

Nastavno na liniju određene granice, u dubinu kopna prostiru se strmo uzdignute površine u odnosu na obalni pojas i more, a koje prema stanju u naravi prema dokumentaciji prijedloga (ortofoto plan i fotografije područja) predstavljaju uređene površine kao zona kampa sa smještajnim, zelenim i pristupnim površinama, sportsko/zabavnim sadržajima i objektima uslužno – turističkog karaktera unutar iste zone, čineći prostor koji položajem, izgledom i namjenom ne predstavlja pomorsko dobro iz članka 6. Zakona.

Određena granica pomorskog dobra za predmetno područje je spojna linija od početne točke 1 do završne točke 88.

Opisno, granica pomorskog dobra započinje u točki 1 koja je položajno na crti srednjih viših visokih voda, nakon koje se „diže“ u kopno u smjeru sjeverozapada i presijecajući u naravi strmu stjenovitu neuređenu površinu (obalni pojas nastao prirodnim putem koji je dijelom bez katastarske evidencije, a dijelom pripadnosti k.č.br. 1452 k.o. Prkušnica) dolazi u točku 2 koja je položajno na kopnenom (gornjem) rubu strmine (pokosa) ujedno na jugozapadnom dijelu prostora kampa ograđenog žičanom ogradom.

Od točke 2 granica pomorskog dobra „lomi“ se u smjeru jugoistoka i nastavno istoka na način da prateći u naravi kopneni (gornji) rub strmine (pokosa), a ujedno i žičanu ogradu prostora kampa koja se proteže do iste strmine, preko lomnih točaka, dolazi u točku 23, presijecajući pritom površine pripadnosti k.č.br.: 1452, 1448/3, 1448/2 i 1448/1, sve k.o. Prkušnica. U obuhvatu granice je obalni pojas neuređene strmine obrasle vegetacijom s više izvedenih kameno/betonskih pristupnih stepeništa, te betonski plato i kameni gat u sklopu lučkog područja luke otvorene za javni promet.

Od točke 23 granica pomorskog dobra „lomi“ se u smjeru sjevera i nastavno sjeveroistoka na način da prateći u naravi kopneni (gornji) rub strmine (pokosa), preko lomnih točaka, dolazi u točku 32, presijecajući pritom površine pripadnosti k.č.br.: 1448/1, 1447/1 i 1446/1, sve k.o. Prkušnica. U obuhvatu granice je obalni pojas neuređene strmine obrasle vegetacijom iznad šljunčanog prostora plaže, više izvedenih kamenih pristupnih stepeništa i platoa do prostora plaže, kao i sama plaža, te vidikovac.

Od točke 32 granica pomorskog dobra nastavlja i dalje u smjeru sjeveroistoka i veže se na lomnu točku 33 koja je položajno u naravi na kopnenom rubu poravnate šljunčane prohodne površine (pješačka komunikacija – šetnica) i nastavno prateći isti rub u njegovom kontaktu s morskim rubom postojećeg bazena na slatku vodu, preko lomnih točaka, dolazi u točku 43. U obuhvatu granice je obalni pojas koji dijelom predstavlja neuređenu stjenovitu površinu kao prostor prirodne plaže, te iznad iste poravnate uređene šljunčane površine korištene kao pješačka prohodna površina i kao zona u funkciji sunčališta.

Od točke 43 granica pomorskog dobra nastavlja i dalje u smjeru sjeveroistoka na način da prateći u naravi rub manjeg zida koji razdvaja zonu koja je u funkciji sunčališta od uzdignute zone u funkciji obavljanja uslužnih djelatnosti (ugostiteljska terasa) dolazi u točku 44, nakon koje nastavno presijecajući popločanu površinu dijelom korištenu kao prilazna staza zoni stjenovitog prostora plaže, sunčališta i mora, a dijelom zoni u funkciji obavljanja uslužnih djelatnosti (ugostiteljska terasa), dolazi u točku 45, nakon koje ponovno prateći rub popločanog manjeg zida koji razdvaja zonu koja je u funkciji sunčališta od uzdignute zone u funkciji obavljanja uslužnih djelatnosti (ugostiteljska terasa), preko lomne točke 46, dolazi u točku 47.

Od točke 47 granica pomorskog dobra „lomi“ se i nastavlja u smjeru sjevera na način da prateći u naravi kopneni rub stjenovitog neuređenog pojasa prirodne plaže koja je u kontaktu s morskim rubom popločane površine u funkciji obavljanja uslužnih djelatnosti (ugostiteljska terasa), preko lomnih točaka, dolazi u točku 50, nakon koje, preko lomnih točaka, prateći u smjeru sjevera/sjeveroistoka kopneni (gornji) rub strmine (pokosa) koja je u kontaktu s morskim rubom potpornog kameno/betonskog zida s žičanom zaštitnom ogradom postojeće uređene prilazne površine smještajnim jedinicama kampa, dolazi u točku 57. U obuhvatu granice je obalni pojas koji najvećim dijelom predstavlja neuređenu stjenovitu strmu površinu, a manjim dijelom šljunčanu površinu kao prostor prirodne plaže uključujući i prilazno stepenište prostoru same plaže i moru.

Od točke 57 granica pomorskog dobra nastavlja u smjeru sjeveroistoka i presijecajući u naravi popločanu prilaznu površinu, dolazi u točku 58, nakon koje nastavlja u smjeru sjevera/sjeverozapada i preko lomnih točaka prateći kopneni (gornji) rub strmine (pokosa) do postojećeg kamenog zida kao potpornog zida uzdignute uređene površine na kojoj se nalaze smještajne jedinice kampa, dolazi u točku 79. U obuhvatu granice je obalni pojas koji najvećim dijelom predstavlja neuređenu stjenovitu strmu površinu kao prirodni prostor plaže, a manjim dijelom uređenu površinu korištenu kao platoi za sunčanje, te betonske i popločane prilazne površine istim platoima, prirodnoj plaži i moru.

Od točke 79 granica pomorskog dobra nastavlja u smjeru sjeverozapada i preko lomnih točaka prateći u naravi rub strmine visoko uzdignute u odnosu na more, dolazi u točku 87, obuhvaćaju pritom obalni pojas stjenovite neuređene površine koja je u najvećem dijelu bez vegetacije, a pripadnosti k.č.br.: 1446/1 i 2070/1, obje k.o. Prkušnica.

Od točke 87 granica pomorskog dobra „lomi“ se prema moru u smjeru sjevera i presijecajući u naravi strmu stjenovitu neuređenu površinu pripadnosti k.č.br. 2070/1 k.o. Prkušnica, dolazi u završnu točku 88 koja je položajno na crti srednjih viših visokih voda.

Slijedom svega navedenog, odlučeno je kao u dispozitivu Rješenja.



Temeljem članka 95. stavaka 1. i 2. Zakon o općem upravnom postupku („Narodne novine br. 47/2009 i 110/2021), ovo Rješenje dostavlja se javnom objavom na oglasnoj ploči na službenoj mrežnoj stranici Ministarstva, a dostava se smatra se obavljenom istekom osmog dana od dana javne objave na oglasnoj ploči na službenoj mrežnoj stranici Ministarstva.

Ovo Rješenje objavit će se na službenim stranicama ovog Ministarstva, nakon njegove izvršnosti, sukladno članku 26. Zakona.

### **UPUTA O PRAVNOM LIJEKU**

Protiv ovog Rješenja nije dopuštena žalba, ali se može pokrenuti upravni spor podnošenjem tužbe mjesno nadležnom upravnom sudu u roku od 30 dana od dana dostave ovog Rješenja, a dostava se smatra obavljenom istekom osmoga dana od dana javne objave rješenja na oglasnoj ploči na službenoj mrežnoj stranici Ministarstva.



### **Prilozi – grafičke podloge:**

- geodetska snimka područja i digitalni ortofoto (DOF) plan, obje s preklopom katastarskog plana i u mjerilu 1:1000.

### **Dostaviti:**

1. Službena mrežna stranica Ministarstva mora, prometa i infrastrukture;

W ②

Arhiva, ovdje.

### **Na znanje:**

1. Istarska županija (OIB: 90017522601)  
Povjerenstvo za granice pomorskog dobra  
putem  
Upravnog odjela za održivi razvoj  
Odsjeka za pomorstvo, promet i infrastrukturu  
52400 PAZIN, M.B.Rašana 2/IV;
2. Županijsko državno odvjetništvo u Puli - Pola (OIB: 93993757343)  
52100 PULA, Rovinjska 2a;
3. Ministarstvo prostornoga uređenja, graditeljstva i državne imovine (OIB: 95093210687)  
10000 ZAGREB, Ulica Republike Austrije 20;
4. Državna geodetska uprava  
Područni ured za katastar Pula - Pola  
Odjel za katastar nekretnina Labin  
52220 LABIN, Svete Katarine 1.

*OVJERA:  
Predsjednik Općinske  
za granice pomorskog  
dobra Istarske  
županije  
DAMIRO RUSČIĆ*

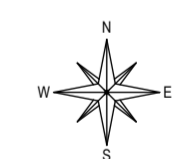


## **UTVRĐIVANJE GRANICE POMORSKOG DOBRA KAMP MARINA K.O. PRKUŠNICA**


Direktor  
Goran Lipovšćak, dipl.ing.geod.



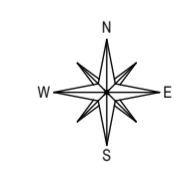
Rijeka, lipanj 2024.



- Legenda:
- linija 0.24 m srednjih viših visokih voda
  - linija 6 m od srednjih viših visokih voda
  - katastar
  - geodetska snimka
  - prijedlog granice PD


 <b>GEODETSKI ZAVOD RIJEKA d.o.o.</b> geodetsko projektiranje i izvođenje		Frana Kresnika 33, 51000 Rijeka Tel. +385 51 551 344 / Faks +385 51 551 355 E-mail: gzz@gzr.hr www.gzr.hr	
		IBAN HR6024020061100387900 OIB 42177896849	
<b>UTVRĐIVANJE GRANICE POMORSKOG DOBRA KOPIJA KATASTARSKOG PLANA</b>			
Mjerilo:	M=1:1000	Koordinatni sustav/projekcija:	HTRS96/TM, HVRS71
Oznaka geodetske podloge:	131/9-23	Mjesto i datum izrade:	Rijeka, 14.06.2024.
Naručitelj:	Ministarstvo prostornog uređenja, graditeljstva i državne imovine	Odgovorna osoba za obavljanje stručnih geodetskih poslova:	
Matični broj i ime kat. općine:	316610 / PRKUŠNICA	Ovlašteni inženjer geodezije:	Adrijan Jadro dipl.ing.geod. GEO-924
Katastarske čestice:	1452, 1454/2, 9999/27, 1448/3, 1448/2, 1448/1, 1447/2, 1447/1, 1446/1, 2070/1	Izradio:	
Ime naselja, ulica/trg, kućni broj:	Kamp Marina	Adrijan Jadro dipl.ing.geod. GEO-924	





Legenda:

- linija 0.24 m srednjih viših visokih voda
- linija 6m od srednjih viših visokih voda
- katastar
- prijedlog granice PD



**GEODETSKI ZAVOD RIJEKA d.o.o.**  
geodetsko projektiranje i izvođenje

Frana Kresnika 33, 51000 Rijeka  
Tel. +385 51 551 344 / Faks +385 51 551 355  
E-mail: gzz@gzz.hr  
www.gzz.hr

IBAN HR6024020061100387900  
OIB 42177896849

**UTVRĐIVANJE GRANICE POMORSKOG DOBRA KOPIJA KATASTARSKOG PLANA PRIKAZANA NA DOF-U**

Mjerno:	M=1:1000	Koordinatni sustav/projekcija:	HTRS96/TM, HVRST1
Oznaka geodetske podloge:	131/9-23	Mjesto i datum izrade:	Rijeka, 14.06.2024.
Naručitelj:	Ministarstvo prostornog uređenja, graditeljstva i državne imovine	Odgovorna osoba za obavljanje stručnih geodetskih poslova:	
Matični broj i ime kat. općine:	316610 / PRKUŠNICA	Ovlašteni inženjer geodezije:	Adrijan Jadro dipl.ing.geod. GEO-924
Katastarske čestice:	1452, 1454/2, 9999/27, 1448/3, 1448/2, 1448/1, 1447/2, 1447/1, 1446/1, 2070/1	Izradio:	Adrijan Jadro dipl.ing.geod. GEO-924
Ime naselja, ulica/trg, kućni broj:	Kamp Marina		